

«СОГЛАСОВАНО»

Начальник                      Управления  
образования    Нижнесергинского  
муниципального района



Т.И. Черткова

\_\_\_\_\_ 2022

«УТВЕРЖДЕНО»

приказ от 30.06.2022 № 83-ОД

Директор МКОУ СОШ № 2  
г. Нижние Серги



М.А.Тараева

\_\_\_\_\_ 2022

«СОГЛАСОВАНО»

Начальник ОГИБДД МО МВД  
России                      «Нижнесергинский»  
майор полиции

А.В.Бабкин

\_\_\_\_\_ 2022

## ПАСПОРТ

дорожной безопасности

*Муниципального казенного общеобразовательного учреждения  
средней общеобразовательной школы № 2 г. Нижние Серги*

2022

**Общие сведения**

**Муниципальное казенное общеобразовательное учреждение средняя общеобразовательная школа № 2 г. Нижние Серги**

Юридический адрес: **623090, Российская Федерация, Свердловская область, г. Нижние Серги, ул. Титова, 70**

Фактический адрес: **623090, Российская Федерация, Свердловская область, г. Нижние Серги, ул. Титова, 70**

Руководители образовательной организации:

Директор (руководитель) **Тараева Марина Александровна 8(34398)2-13-05**

Заместители директора по учебно-воспитательной работе:

**Зыкова Татьяна Анатольевна 8(343-98)2-11-39**

**Шипулина Марина Вячеславовна 8(343-98)2-13-05**

Ответственные работники муниципального органа образования:

Начальник Управления образования Нижнесергинского МР

**Черткова Тамара Ивановна 8(34398) 2-10-16**

Главный специалист Управления образования Нижнесергинского МР

**8(34398)2-13-61**

Ответственные лица от ГИБДД:

Инспектор по пропаганде ОГИБДД МО МВД «Нижнесергинский»

**8(34398)2-12-06**

Ответственные работники за мероприятия по профилактике детского травматизма:

Учитель **Аникина Наталья Юрьевна 8(34398)2-11-39**

Руководитель или ответственный работник дорожно-эксплуатационной организации, осуществляющей содержание улично-дорожной сети (УДС)

**Администрация Нижнесергинского городского поселения**

**8(34398)2-11-03**

Руководитель или ответственный работник дорожно-эксплуатационной организации, осуществляющей содержание технических средств организации дорожного движения (ТСОДД)

**Администрация Нижнесергинского городского поселения**

**8(34398) 2-11-03**

Количество учащихся **631**

Наличие уголка по БДД **имеется, 1 этаж**

Наличие класса по БДД **имеется, 2 этаж, кабинет № 9**

Наличие автогородка (площадки) по БДД нет

Наличие автобуса в образовательном учреждении нет

Время занятий в образовательном учреждении:

1 смена: 08.00 – 13.00

2 смена: 13.00 – 18.40

внеклассные занятия: 18.00 – 20.00

Телефоны оперативных служб:

Скорая помощь 8(34398)2-19-12

Дежурный пульт МЧС 8(34398)2-22-01

Дежурный пульт МО МВД «Нижнесергинский» 8(34398)2-12-54

ЕДДС Нижнесергинского района 8(34398) 2-13-90

## Содержание

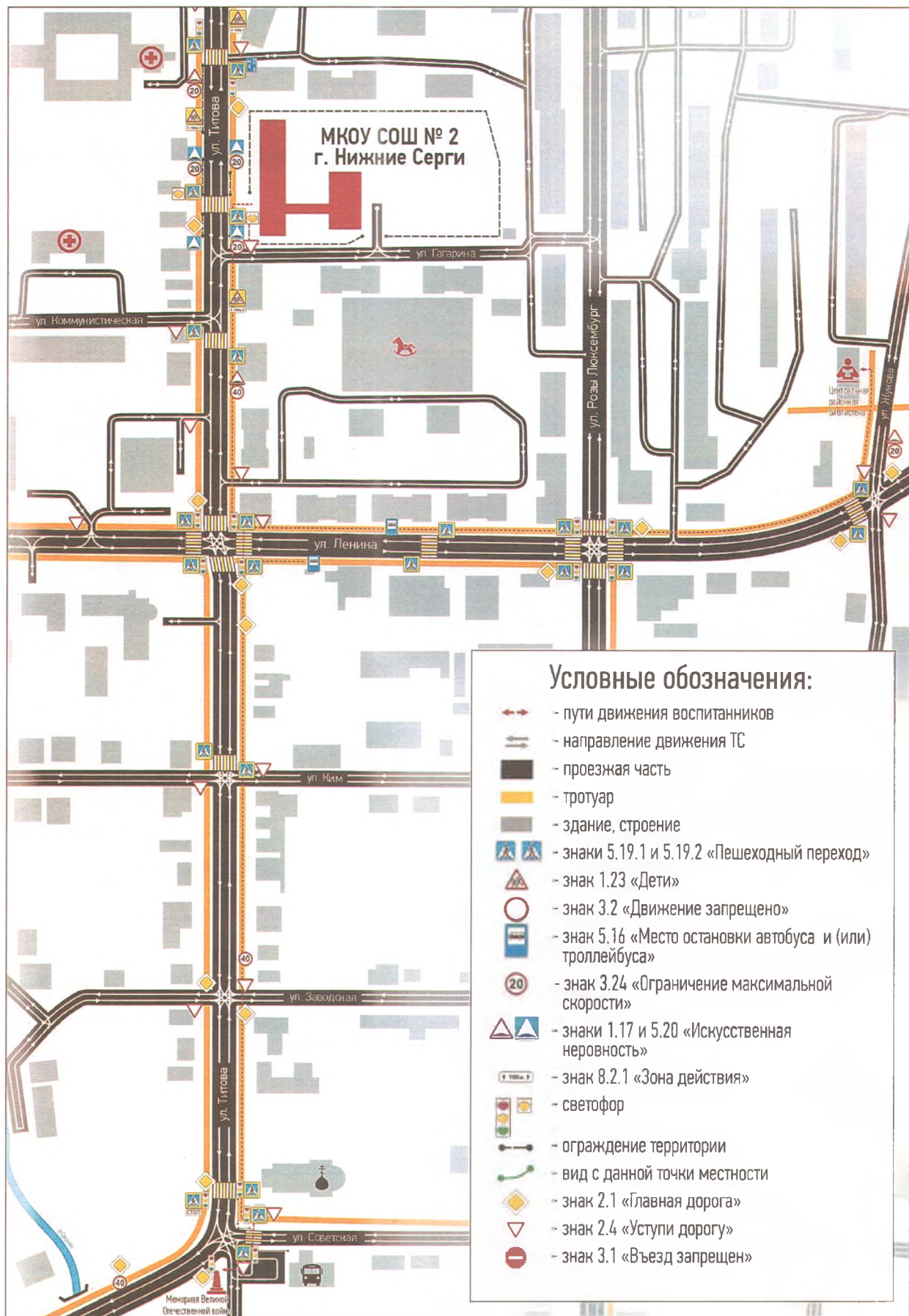
### I. План-схемы образовательной организации.

1. Район расположения образовательной организации, пути движения транспортных средств и детей (учащихся).
2. Организация дорожного движения в непосредственной близости от образовательной организации с размещением соответствующих технических средств организации дорожного движения, маршруты движения детей (учащихся) и расположение парковочных мест.
3. Маршруты движения организованных групп детей (учащихся) от образовательной организации к стадиону, парку или спортивно-оздоровительному комплексу.
4. Пути движения транспортных средств к местам разгрузки/погрузки и рекомендуемые безопасные пути передвижения детей по территории образовательной организации.

### II. Приложения

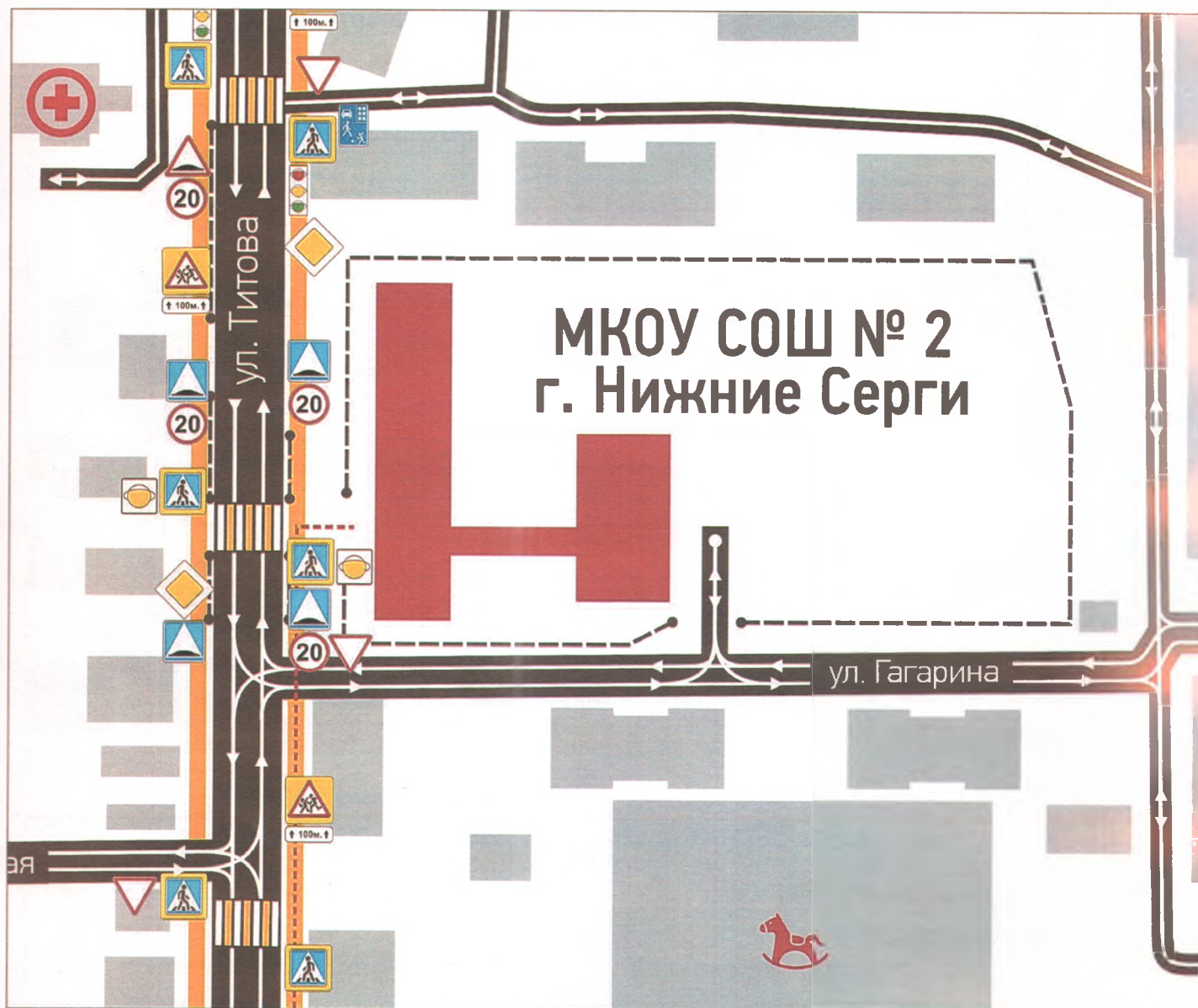
План-схема пути движения транспортных средств и детей (учащихся) при проведении дорожных ремонтно-строительных работ вблизи образовательного учреждения

# Схема №1 «Район расположения МКОУ СОШ №2 г. Нижние Серги, маршруты движения организованных групп учащихся и транспортных средств»





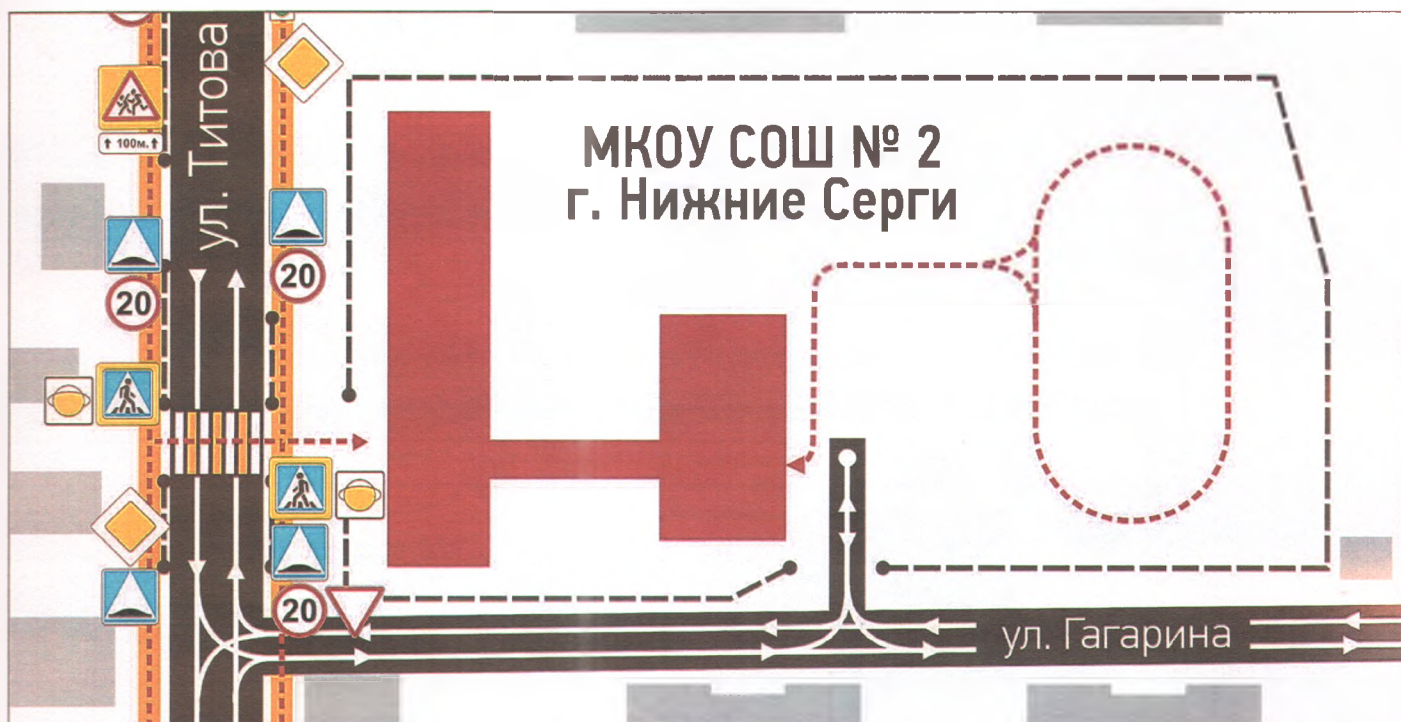
## Схема №2. «Организация дорожного движения в непосредственной близости от территории образовательного учреждения».



### Условные обозначения:

- |  |  |  |   |
|--|--|--|---|
|  | - пути движения воспитанников                              |  | - знак 3.24 «Ограничение максимальной скорости» |
|  | - направление движения ТС                                  |  | - знаки 1.17 и 5.20 «Искусственная неровность»  |
|  | - проезжая часть   |  | - знак 8.2.1 «Зона действия»                    |
|  | - тротуар  |  | - светофор                                      |
|  | - здание, строение   |  | - ограждение территории                         |
|  | - знаки 5.19.1 и 5.19.2 «Пешеходный переход»               |  | - вид с данной точки местности                  |
|  | - знак «Дети»  |  | - знак 2.1 «Главная дорога»                     |
|  | - знак 3.2 «Движение запрещено»                            |  | - знак 2.4 «Уступи дорогу»                      |
|  | - знак 5.16 «Место остановки автобуса и (или) троллейбуса» |  |   |
|  | - знак 3.1 «Въезд запрещен»                                |  |   |

# Схема №3. «Пути движения транспортных средств к местам погрузки/разгрузки, безопасные пути передвижения детей по территории образовательного учреждения».

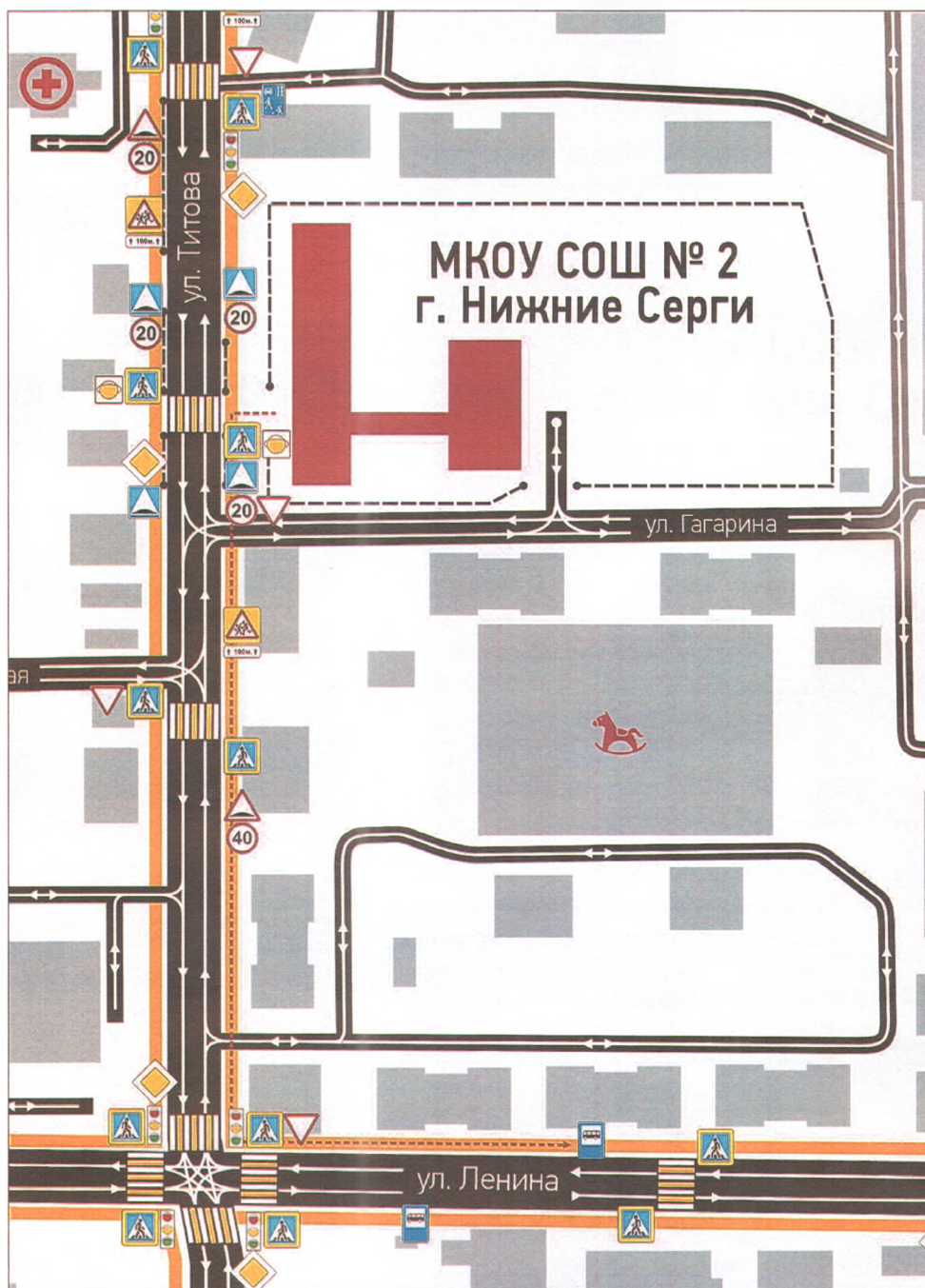


## Условные обозначения:

- пути движения воспитанников
- направление движения ТС
- проезжая часть
- тротуар
- здание, строение
- знаки 5.19.1 и 5.19.2 «Пешеходный переход»
- знак «Дети»
- знак 3.2 «Движение запрещено»
- знак 5.16 «Место остановки автобуса и (или) троллейбуса»
- знак 3.1 «Въезд запрещен»
- знак 3.24 «Ограничение максимальной скорости»
- знаки 1.17 и 5.20 «Искусственная неровность»
- знак 8.2.1 «Зона действия»
- светофор
- ограждение территории
- вид с данной точки местности
- знак 2.1 «Главная дорога»
- знак 2.4 «Уступи дорогу»



# Схема №4 «Маршрут движения организованных групп учащихся от образовательного учреждения к автобусной остановке»

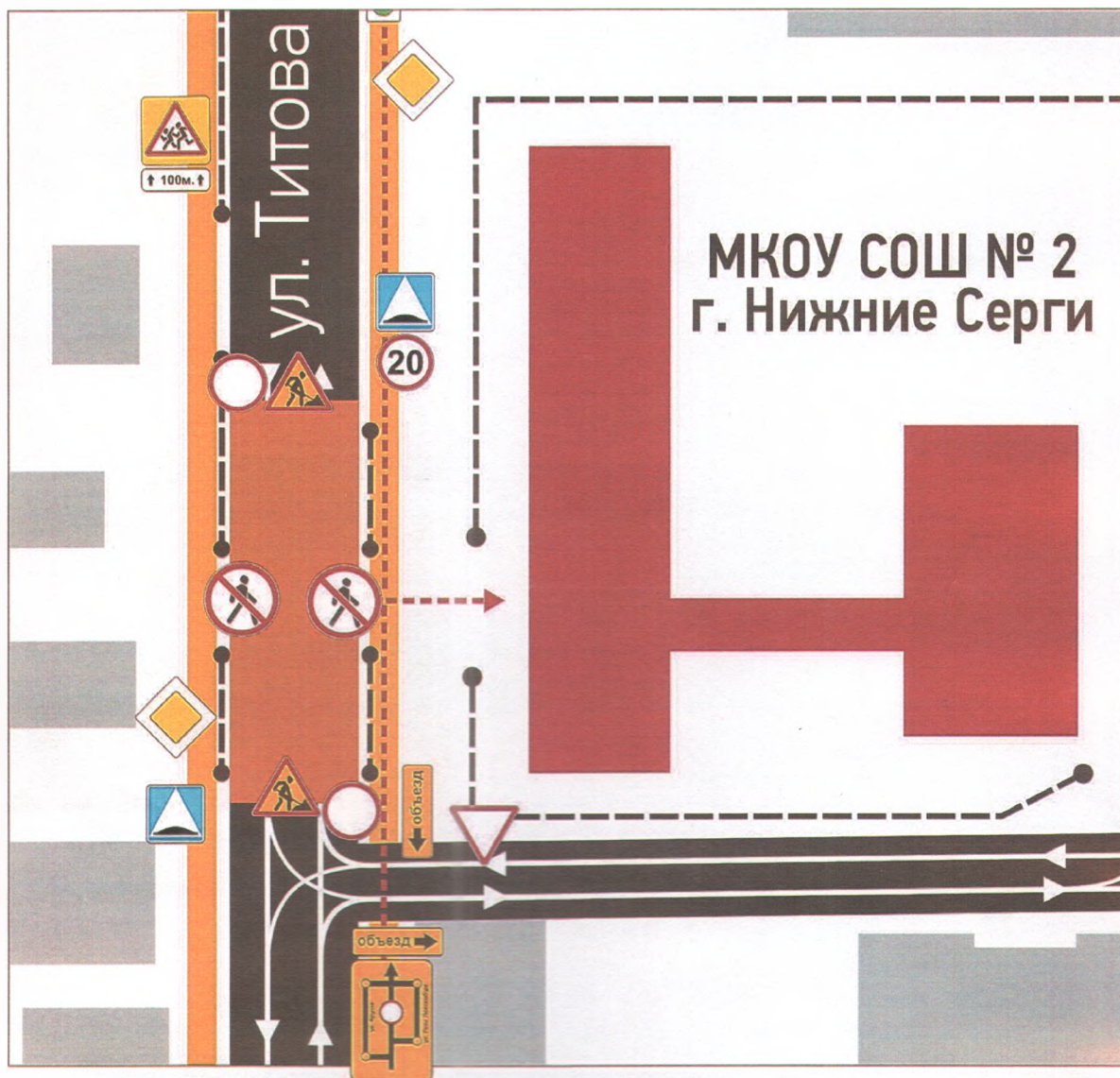


## Условные обозначения:

- |  |   |
|--|---|
| - пути движения воспитанников                              | - знак 3.24 «Ограничение максимальной скорости» |
| - направление движения ТС                                  | - знаки 1.17 и 5.20 «Искусственная неровность»  |
| - проезжая часть   | - знак 8.2.1 «Зона действия»                    |
| - тротуар  | - светофор                                      |
| - здание, строение   | - ограждение территории                         |
| - знаки 5.19.1 и 5.19.2 «Пешеходный переход»               | - вид с данной точки местности                  |
| - знак «Дети»  | - знак 2.1 «Главная дорога»                     |
| - знак 3.2 «Движение запрещено»                            | - знак 2.4 «Уступи дорогу»                      |
| - знак 5.16 «Место остановки автобуса и (или) троллейбуса» |   |
| - знак 3.1 «Въезд запрещен»                                |   |



Схема №5. «Проведение ремонтно-строительных работ вблизи образовательного учреждения, пути движения транспортных средств и воспитанников»



Условные обозначения:

- |  |   |
|--|---|
| - пути движения воспитанников                        | - знак 3.24 «Ограничение максимальной скорости» |
| - направление движения ТС                            | - знаки 1.17 и 5.20 «Искусственная неровность»  |
| - проезжая часть                                     | - знак 8.2.1 «Зона действия»                    |
| - тротуар  | - знак 6.17 «Схема объезда»                     |
| - здание, строение                                   | - знаки 6.18.2-6.18.3 «Направление объезда»     |
| - знаки 5.19.1 и 5.19.2 «Пешеходный переход»         | - светофор                                      |
| - знак «Дети»  | - ограждение территории                         |
| - знак 3.2 «Движение запрещено»                      | - знак 2.1 «Главная дорога»                     |
| - знак 5.16 «Место остановки автобуса и троллейбуса» | - знак 2.4 «Уступи дорогу»                      |
| - знак 3.10 «Движение пешеходов запрещено»           | - знак 3.1 «Въезд запрещен»                     |
| - знак 1.25 «Дорожные работы»                        | - зона ремонтных работ                          |